




LAGEPLAN M = 1 : 1000
ZUR 2. ÄNDERUNG DES BEBAUUNGSPLANS
"BIBELÖD SÜD - OST"
DER GEMEINDE RHPOLDING
 STAND : 05.09.1995

ZEICHENERKLÄRUNG FÜR DIE FESTSETZUNGEN

-  geänderte Baugrenzen
-  Umgrenzung von Flächen für Besucherstellplätze
-  Grenze des Änderungsbereichs

