








AUSSCHNITT AUS DEM BEBAUUNGSPLAN NR.4 GEBIET BIBELÖD VOM 3.4.1968 DER GEMEINDE RUHPÖLDING

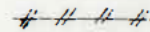





ZWECK: ÄNDERUNG DER BEBAUUNG FÜR DAS GRUNDSTÜCK FL.NR. 270/4

M. 1:1000

PLANLICHE FESTSETZUNGEN

-  GRENZE DES GELTUNGSBEREICHES
-  GARAGEN
-  STRASSENBEGRENZUNGSLINIE
-  BAUGRENZE ,VORN
-  BAUGRENZE ,SEITLICH U. RÜCKWÄRTS
-  VERKEHRSFLÄCHE ÖFFENTL.
- 0,2 GRUNDFLÄCHENZAHL
- 0,7 GESCHOSSFLÄCHENZAHL
- E+1 ERDGESCHOSS U. 1 VOLLGESCHOSS, HÖCHSTWERT
- E+1+D ERDGESCHOSS, 1 VOLLGESCHOSS U. AUSGEBAUTES DACHGESCHOSS, HÖCHSTWERT
-  FÜRSTRICHTUNG ,ZWINGEND

PLANLICHE HINWEISE

-  VORH. KANAL
-  GEPL. KANAL
-  GRUNDSTÜCKSGRENZEN
- 270/4 FLURSTÜCKSNUMMER
-  VORH. WOHNGEBÄUDE
-  VORH. NEBENGEBÄUDE
-  VORGESCHLAGENE BAUKÖRPER

Das Landratsamt Traunstein hat diesen Bebauungsplan bzw. diese Änderung mit Bescheid vom 3.3.1980 gemäß § 11 BBauG genehmigt.


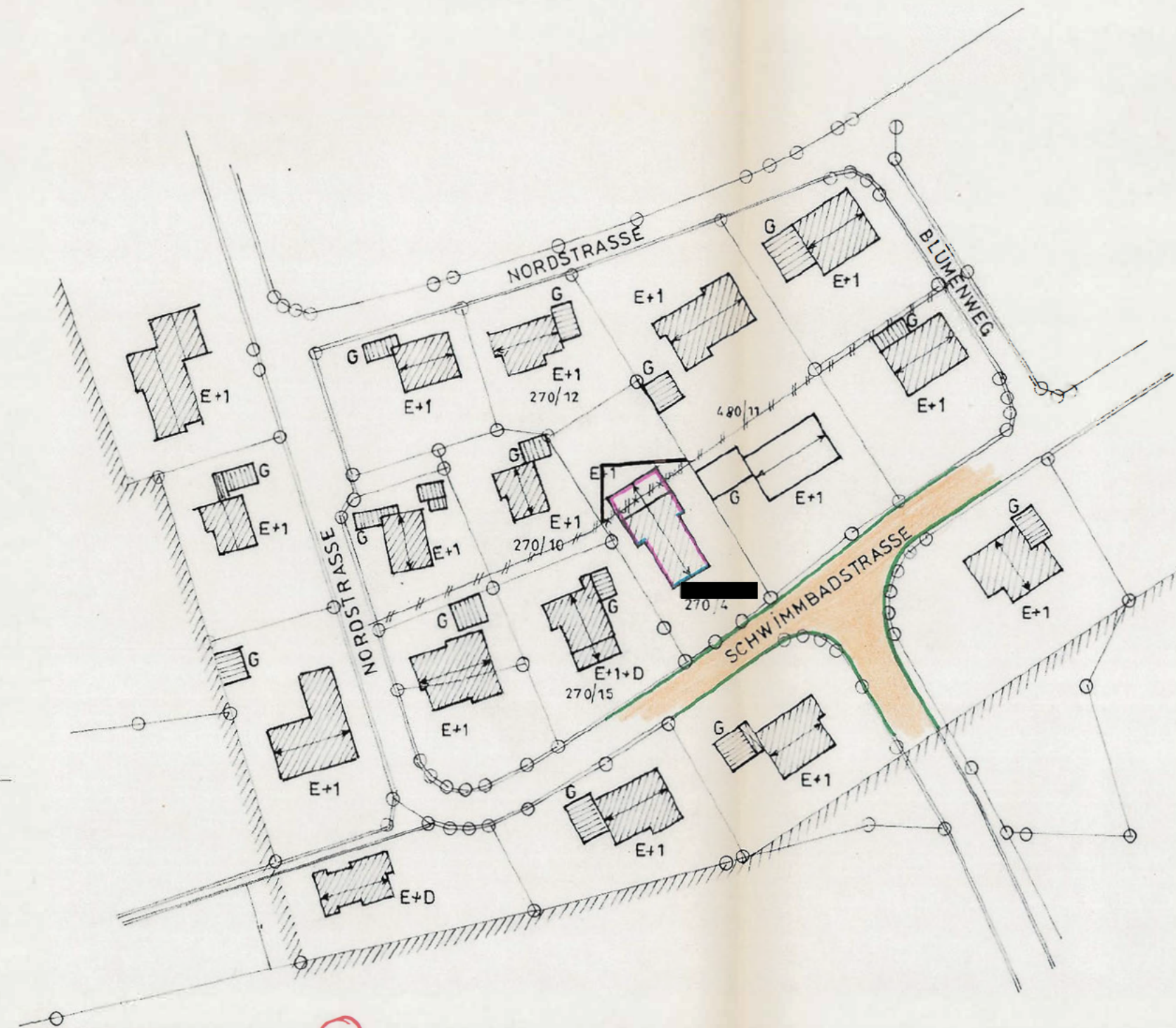


Traunstein, den 7.2.1984

AUFGESTELLT:
GEMEINDEBAUAMT RUHPÖLDING
I.A. ARCH. H. FROMMHOLD

RUHPÖLDING DEN 24.5.1977

GEÄNDERT 16.11.77



② Diese Änderung des Bebauungsplanes wurde am 28.3.80 rechtsverbindlich.
Landratsamt Traunstein SG 40
i.A. Müller